


# COMUNE DI PIANORO

CITTA' METROPOLITANA DI BOLOGNA

PROGETTO DEFINITIVO  
PER LA REALIZZAZIONE DI UN PERCORSO  
CICLOPEDONALE  
NEL PARCO FLUVIALE  
DEL TORRENTE SAVENA

## PROGETTISTI:

Ing. Pierpaolo Frec



**SAPERE TECNICO**  
Via San Donato 85  
40127 Bologna  
tel +39 051 331037  
studio@saperetecnico.it

## COLLABORATORI:

Dott. Ing. Ettore Volta Beccadelli Grimaldi  
Via Carlo Goldoni 16  
40033 Casalecchio di Reno, Bologna  
+39 051 18899096  
evbg@fastewbnet.it - etторе.volta@unibo.it

Ing. Michela Campesato  
Via del Piano 2758  
40059 Medicina, Bologna  
+39 333 8963201  
michela.campesato@gmail.it

Ing. Francesca Ricchiuto  
Via San Donato 85  
40127 Bologna  
tel +39 051 331037  
studio@saperetecnico.it

Ing. Matteo Emmi  
Via Cracovia 17/C  
40139 Bologna  
+39 347 2583580  
ing.emmi@fastwebnet.it

COMMITTENTE:

Comune di Pianoro  
Piazza dei Martiri 1  
40065 Pianoro (BO)

IL SINDACO:

Gabriele Minghetti

## RESPONSABILE UNICO

**DEL PROCEDIMENTO:**  
Arch. Loredana Maniscalco

## COLLABORATORE:

Geom. Fabio Guidetti

## DATA

MARZO 2018

## SCALA:

1:1000

## ELABORATO N.

PD\_PE 10

Piano particellare di  
esproprio:  
perimetro di intervento su  
estratto di mappa  
catastale  
zona 10 - Industriale

## AGGIORNAMENTI

Data
Tecnico






Sostituisce dis.

Sostituito da

**NOTE:**

- Sono presenti scostamenti di piccola entità tra il perimetro di intervento e i confini catastali ritenuti non significativi per la tipologia di intervento.
- Le aree in esproprio indicate sono da intendersi effettivo ingombro della pista sui mappali attraversati.
- La perimetrazione ufficiale verrà definita in sede di progettazione esecutiva e a seguito di accordi tra l'amministrazione comunale e i privati interessati.

**LEGENDA:**

-  perimetro intervento
-  superficie in esproprio
-  superficie di proprietà del Comune
-  superficie di proprietà della Provincia
-  superficie di proprietà del Demanio

INQUADRAMENTO GENERALE  
SCALA 1:10.000

PROVINCIA DI BOLOGNA  
COMUNE DI PIANO RO  
FOGLIO N:36

PROVINCIA DI BOLOGNA  
COMUNE DI PIA  
FOGLIO N: 44

COMUNE DI PIANORO  
FOGLIO N°56